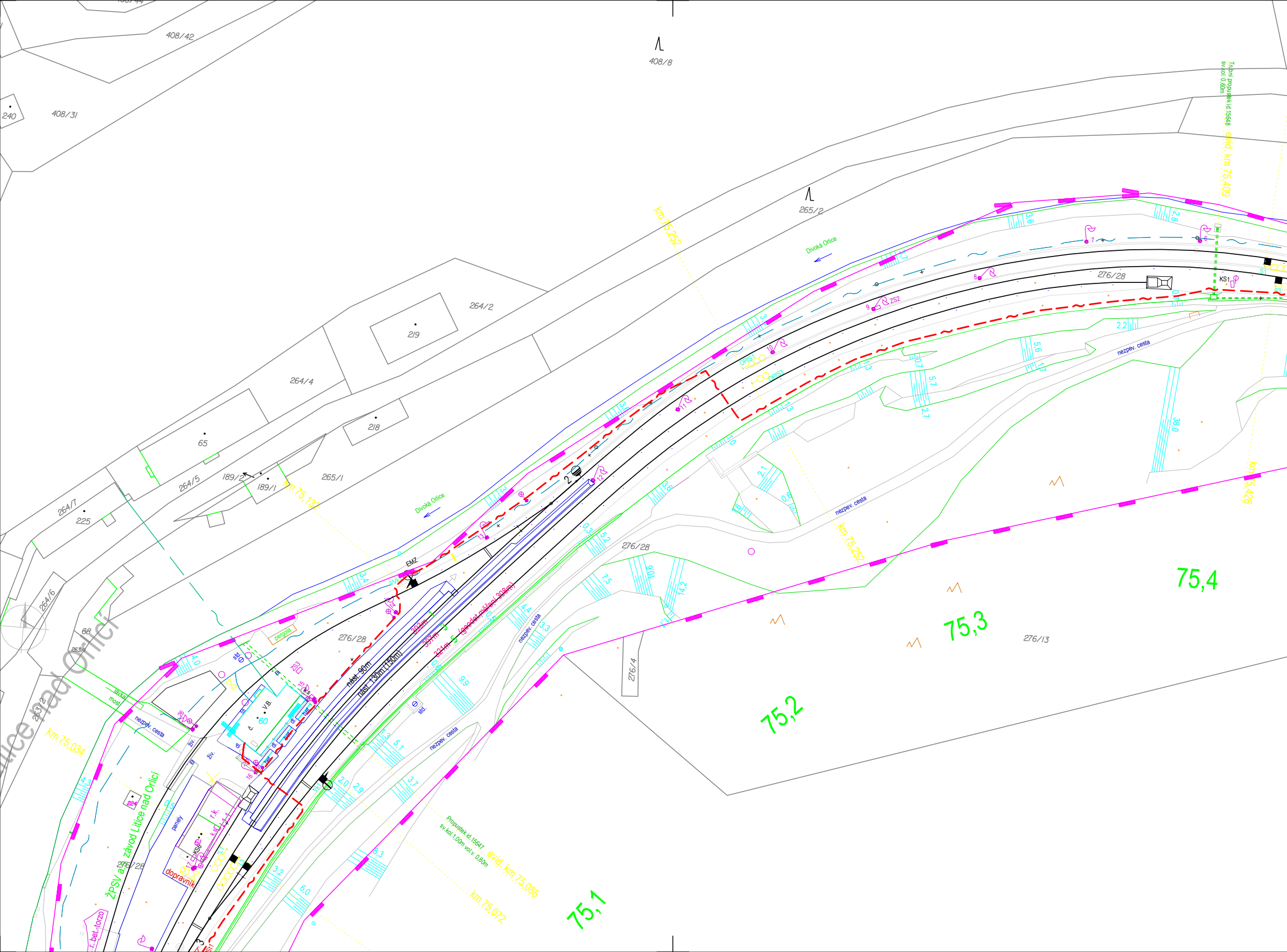
408/42
408/8
408/31
240
265/2
264/2
219
264/4
218
65
264/5
189/2
189/1
265/1
264/7
225
264/6
68
263/2
Litice nad Orlicí
Divoká Orlice
Divoká Orlice
km 75,252
km 75,137
km 75,034
km 75,252
km 75,426
evid. km 75,409
Trubní propustek id.15648 sv.kol.0,60m
Propustek id.15647 sv.kol.1,00m vol.v. 0,80m
evid. km 75,085
km 75,072
276/28
276/28
276/28
276/28
276/13
276/4
KS1
EMZ
nezpev. cesta
nezpev. cesta
nezpev. cesta
nezpev. cesta
nezpev. cesta
nást. 90m
nást. 130m (150m)
303m
307m
321m
(geodet.měření 308m)
pergola
lávka most
V.B.
panely
r.k.
dopravník
224
ŽPSV a.s. závod Litice nad Orlicí
r. bet. torzo
75,4
75,3
75,2
75,1

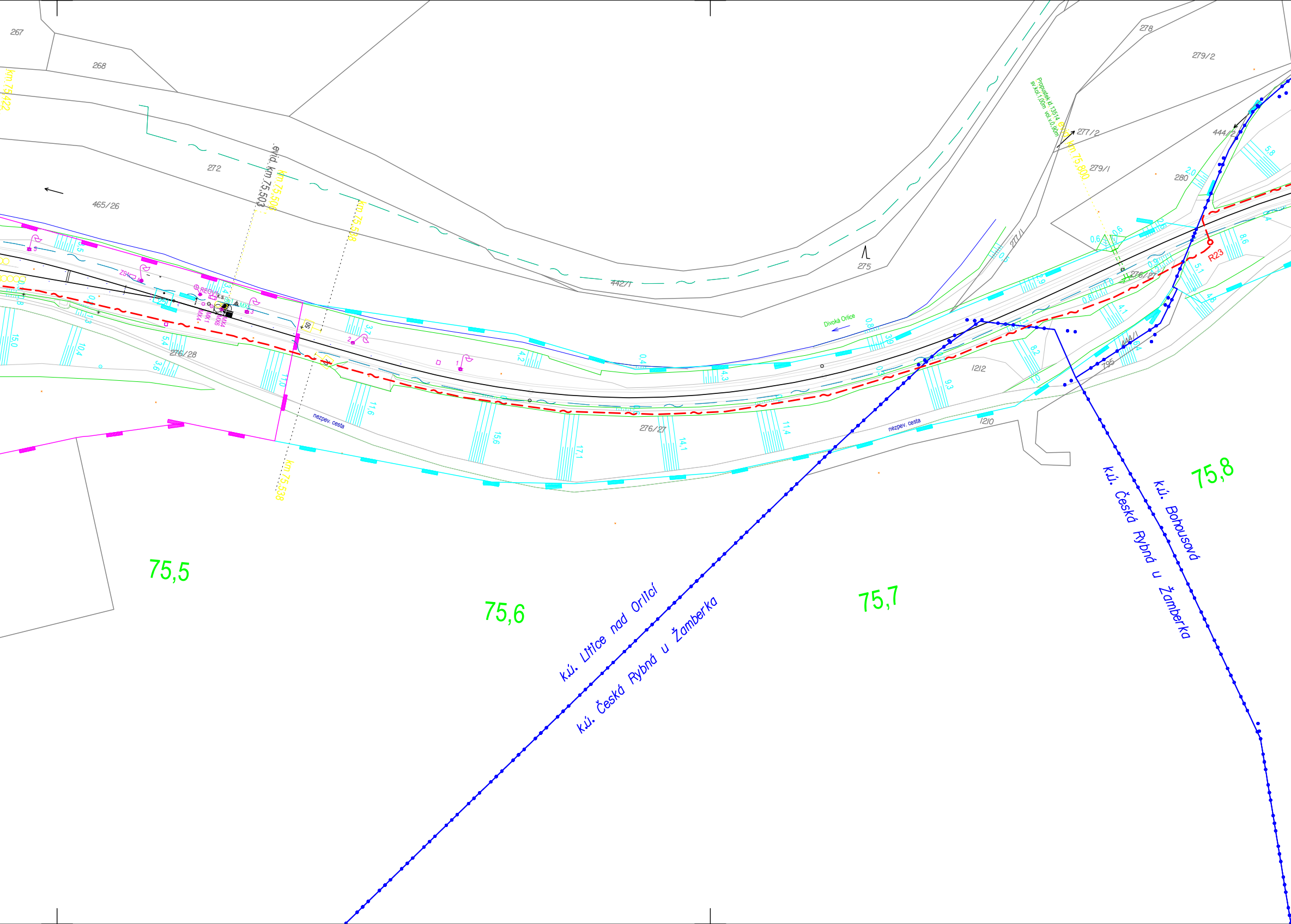
267
268
272
465/26
442/1
275
278
279/2
277/2
279/1
280
444/2
277/1
276/27
444/1
795
1212
1210
276/28
276/27
evid. km 75,503
km 75,500
km 75,508
km 75,538
km 75,422
km 75,800
Propustek ev. č. 13514
sv. kol. 1,00m vol. v. 0,90m
Divoká Orlice
nezpev. cesta
nezpev. cesta
R23
REDVIS
75,5
75,6
75,7
75,8
k.ú. Líšnice nad Orlicí
k.ú. Česká Rybná u Žamberka
k.ú. Česká Rybná u Žamberka
k.ú. Bohousová

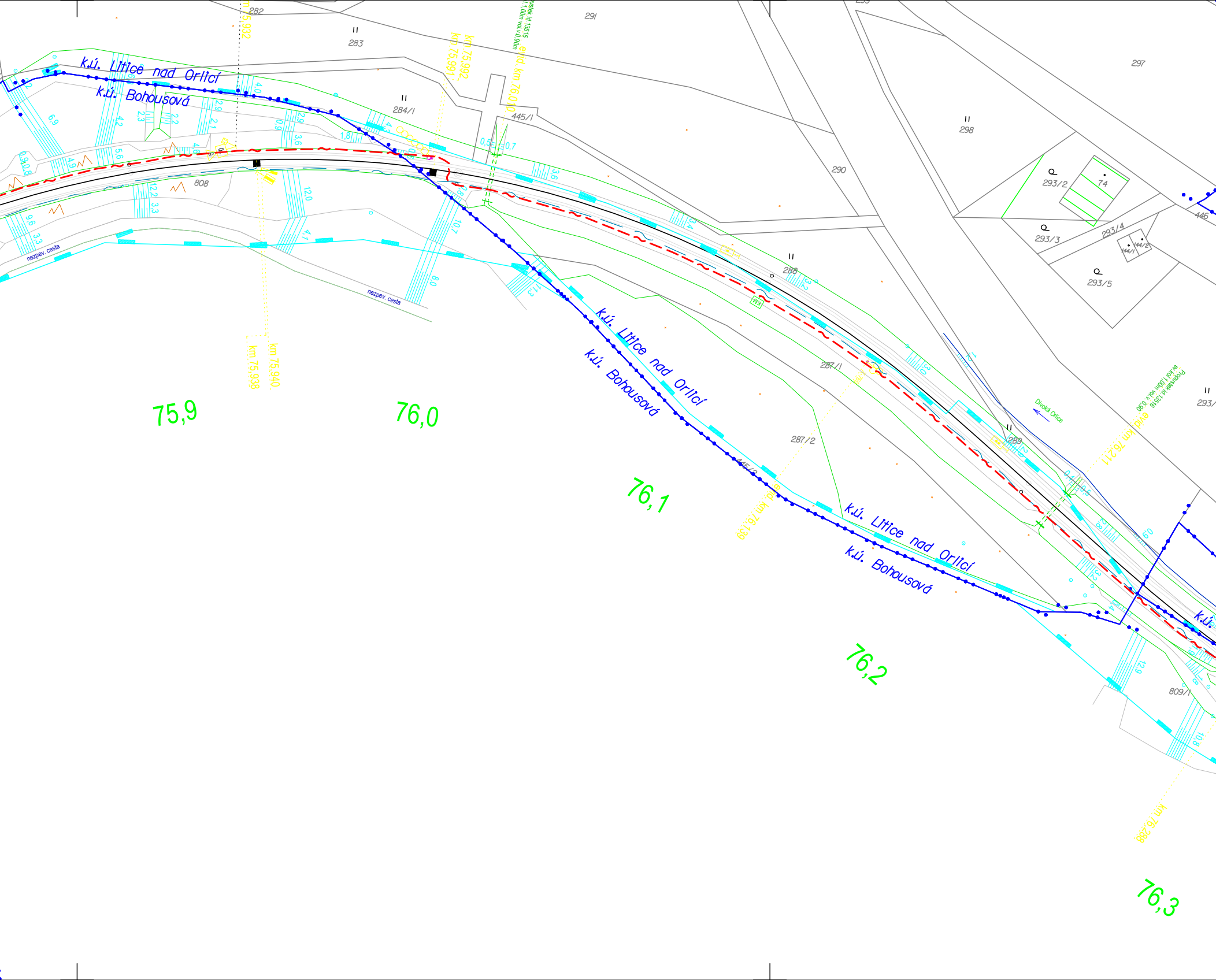
k.ú. Litice nad Orlicí
k.ú. Bohousová
k.ú. Litice nad Orlicí
k.ú. Bohousová
k.ú. Litice nad Orlicí
k.ú. Bohousová
75,9
76,0
76,1
76,2
76,3
km 75,932
km 75,938
km 75,940
km 75,991
km 75,992
evid. km 76,010
km 76,139
evid. km 76,211
km 76,288
Propustek id.13515 sv.1,00m vol.v.0,90m
Propustek id.13516 sv.1,00m vol.v. 0,90
Divoká Orlice
nezpev. cesta
nezpev. cesta
282
283
284/1
291
297
298
290
293/2
74
293/3
293/4
293/5
441/1
441/2
288
287/1
287/2
289
808
809/1
445/1
445/2
446
293/

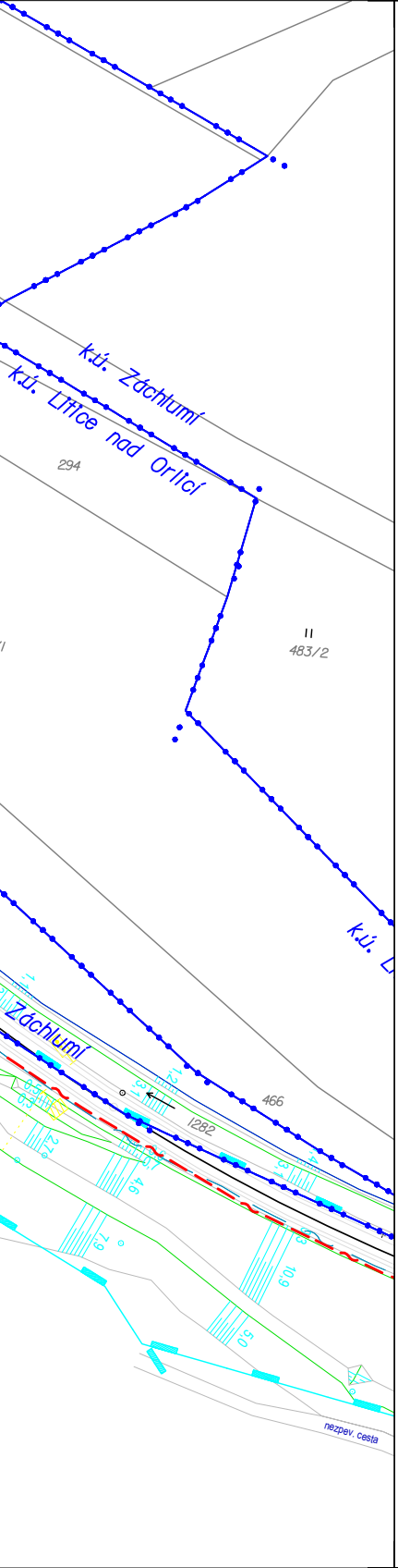
k.ú. Záchlumí
k.ú. Litice nad Orlicí
294
483/2
k.ú.
466
1282
Záchlumí
nezpev. cesta

LEGENDA:

NOVÉ ZAŘÍZENÍ

- Projektovaná kabelová trasa
- Projektovaná trasa uzemnění
- Stávající kabelová trasa, záfukování DOK
- KO Kabelový objekt
- Rezerva na TK/ zab. zař. kabelu
- Kabelová komora pro rezervu/spojku DOK

KATASTRÁLNÍ MAPA

- hranice drážního pozemku (SŽDC, s.o.)
- hranice drážního pozemku (ČD, a.s.)
- hranice parcelní
- hranice katastrální

STÁVAJÍCÍ INŽENÝRSKÉ SÍTĚ

- STÁVAJÍCÍ TRASA KABELU SSZT ZAB. ZAŘ
- SDĚLOVACÍ KABELY
- NN KABELY PODZEMNÍ
- VN KABELY PODZEMNÍ
- NN KABELY NADZEMNÍ
- VN KABELY NADZEMNÍ
- VVN KABELY NADZEMNÍ
- VODOVOD
- KANALIZACE
- NTL PLYNOVOD
- STL PLYNOVOD
- VTL PLYNOVOD

Poznámka:
Zákres všech inženýrských sítí má pouze informativní charakter, před realizací je nutné vytyčení jejich správci.
V ochraných pásmech inženýrských sítí je nutný opatrný ruční výkop.
Veškerá křížení kabelů s tratí či inženýskými sítěmi musí splňovat normy:
ČSN 73 6005 Prostorové uspořádání sítí technického vybavení

Klad listů:

ŽST Dou

ŽST Kostelec n./O.

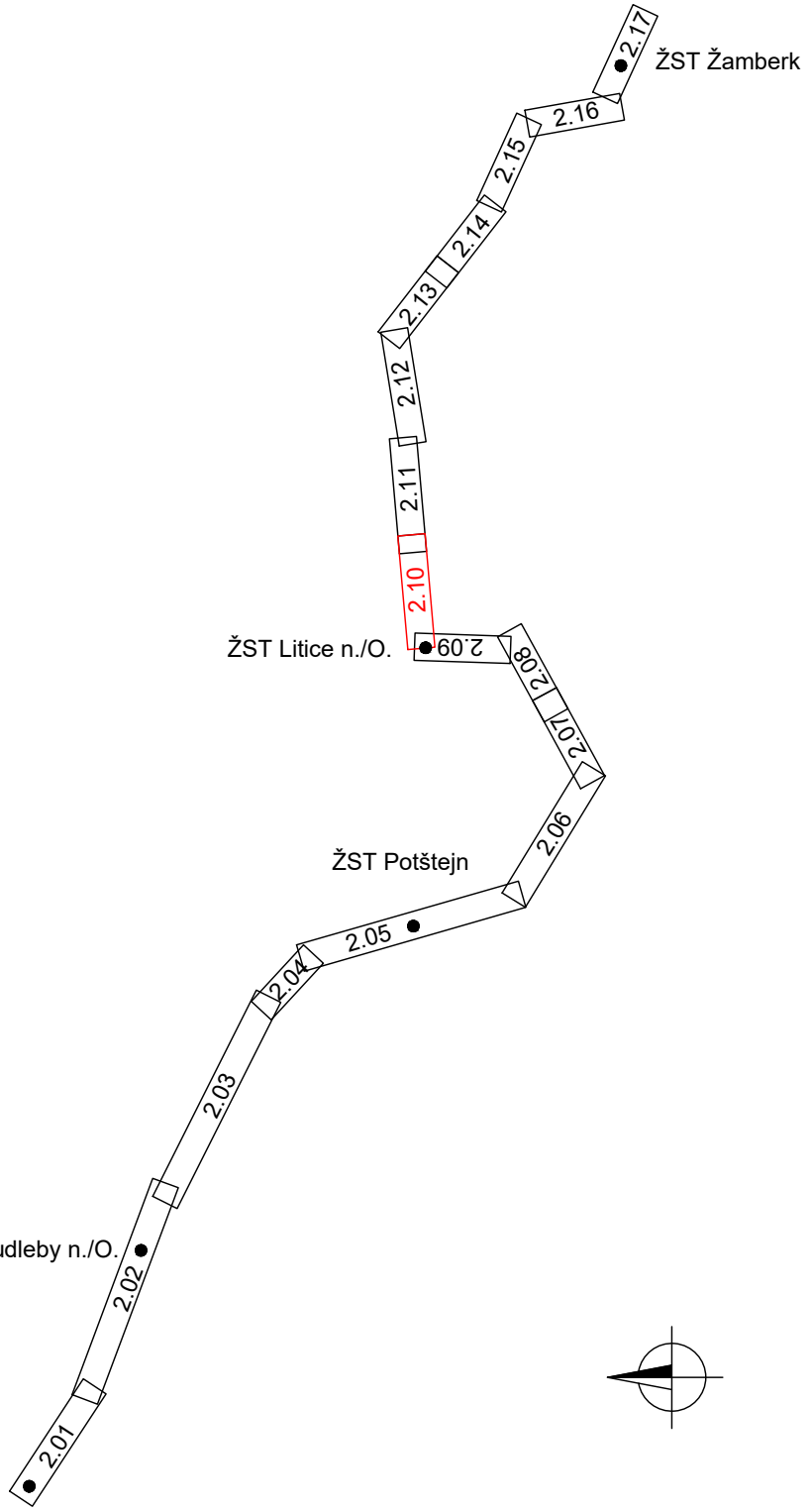
ŽST Žamberk
2.17
2.16
2.15
2.14
2.13
2.12
2.11
2.10
ŽST Litice n./O.
2.09
2.08
2.07
2.06
ŽST Potštejn
2.05
2.04
2.03
udleby n./O.
2.02
2.01

			ČÍSLO SOUPRAVY:
Č. ZMĚNY	*DATUM*	*POPIS REVIZE*	

HLAVNÍ INŽENÝR	Ing. Roman Skoták	M. Janečka
ODPOVĚDNÝ PROJ.	Ing. Martin Janečka	
VYPRACOVAL	Bc. Marek Labudík	
KONTROLOVAL	Ing. Jiří Šipr	
ČÍS. ZAKÁZKY	19001	

IXPROJEKTA

IXPROJEKTA s.r.o.
Heršpická 813/5
639 00 Brno - Štýřice

INVESTOR:	SŽDC, s.o., Dlážděná 1003/7, 110 00 Praha 1	*KRAJ/ÚŘAD*	Královehradecký
OBJEDNAVATEL:	SŽDC, s.o., Stavební správa východ, Nerudova 1, 772 58 Olomouc	*LOKALITA*	-
NÁZEV OBJEKTU:		*FORMÁT*	9xA4
	Výstavba DOK v traťovém úseku Žamberk - Potštejn	*MĚŘÍTKO*	1:1000
		DATUM	02/2020
	PS 201 DOK ŽST Žamberk - Kostelec nad Orlicí	*STUPEŇ*	PROJEKT
NÁZEV PŘÍLOHY:	**Sitace stavby v JŽM, list 10**	*ČÁST DOKUM.:* **D.2.5.4**	*PŘÍLOHA:* **2.10**